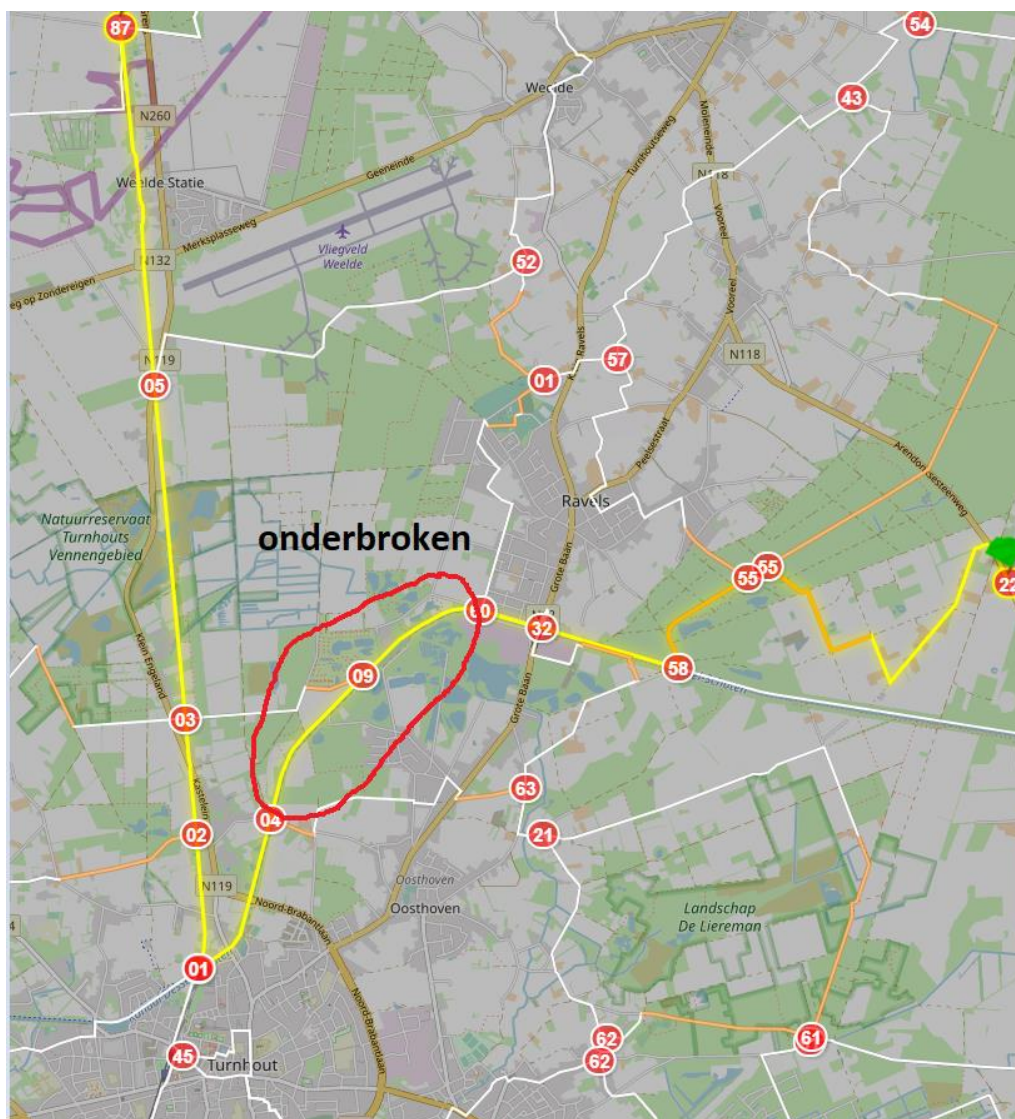


GRENSROUTE

Trajectwijziging Turnhout

Route:	Grensroute
Topogids:	Grensroute, van het Drielandenpunt naar de Noordzee
Pagina kaart:	Kaart 24 p. 76
Knooppunten:	60><04
Lengteverschil:	- km
Datum:	09/07/2021
Reden:	Door werken afgesloten stuk ts FKP 60 en 04

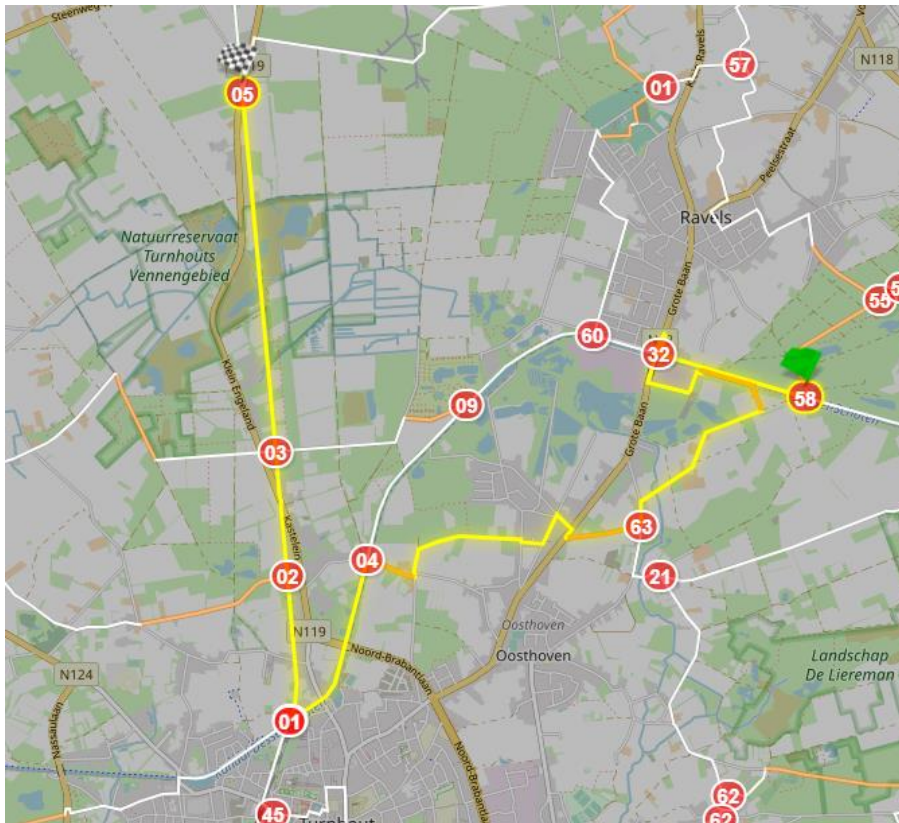
KAART – OORSPRONKELIJKE TRAJECT



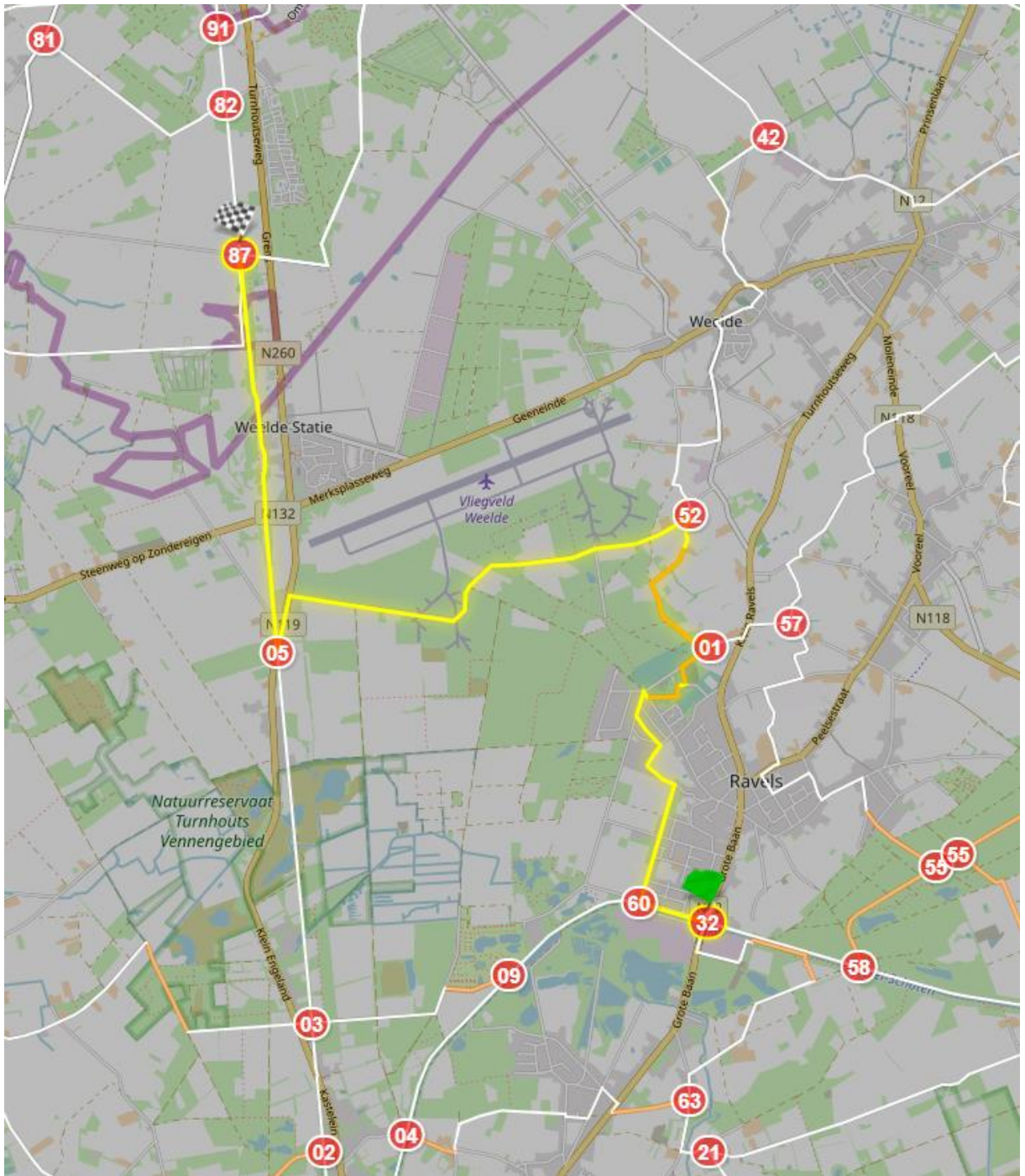
Oorspronkelijke traject: 58 – 32 – 60 – 09 – 04 – 01 – 02 – 03 – 05

Tussen 60 – 09 – 04 zijn er werken. Je kan verschillende omleidingen volgen:

- 1) Kortste alternatief: 58 – 32 – 63 – 04 – 01 (vanaf 60 korte rechtsomkeer)



- 2) Beste alternatief (+ 1 km): 58 – 32 – 60 – 01 – 52 – 05 en vanaf hier kan je verder noordwaarts naar 87



- 3) Wie voor het beste alternatief kiest, maar toch via Turnhout wil, kiest: 58 – 32 – 60 – 01 – 52 – 05 – 03 – 02 – 01

