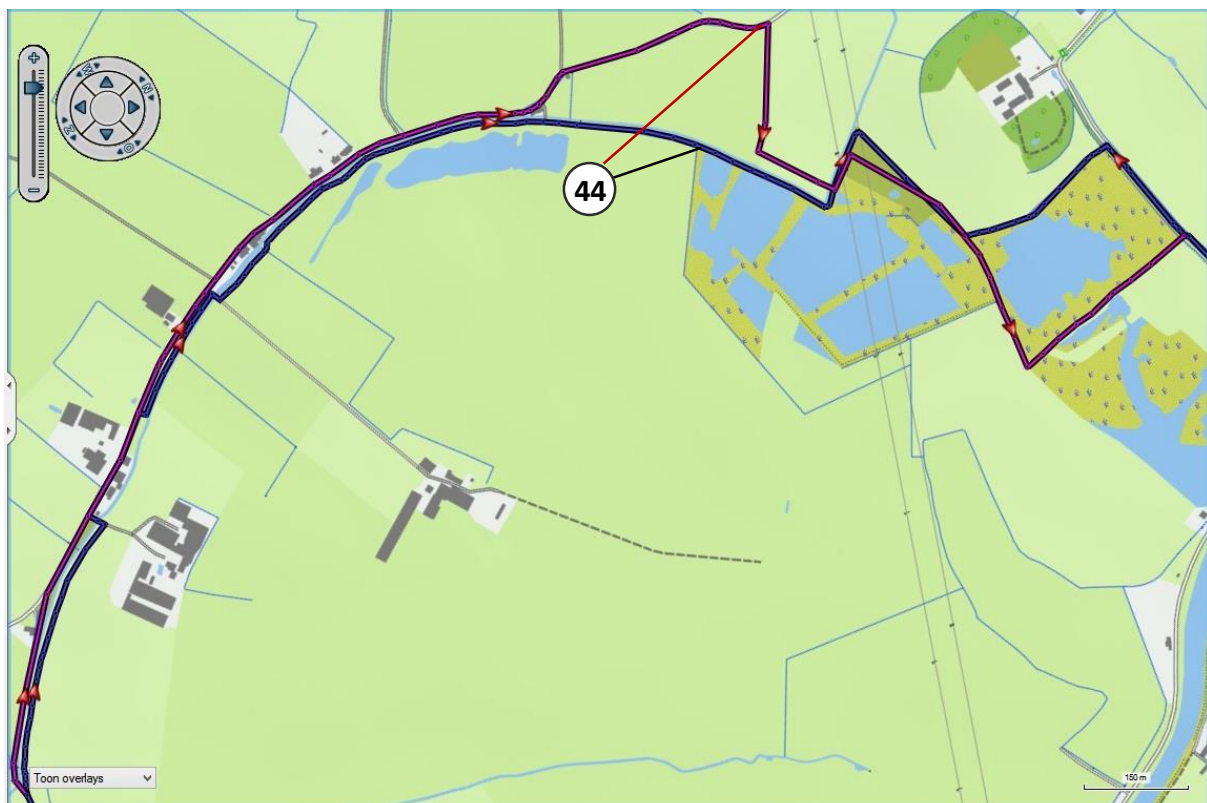


GR 130 IJZER

Trajectwijziging Oud Stuivekenskerke

Pad:	GR 130 IJZER
Topogids:	Van bron tot monding. BUYSSCHEURE-NIEUWPOORT
Pagina tekst:	p. 57-63
Pagina kaart:	Kaart 8 p. 103
Referentiepunt:	43><45
Lengteverschil:	- 0.3 km
Datum:	01/01/2016
Reden:	Meer onverharde en verkeersvrije wandelpaden

KAART



— OUD TRAJECT — NIEUW TRAJECT

TEKSTBESCHRIJVING

De tekst vanaf referentienummer 43 'REIGERSVLIET' p. 57 tot aan referentienummer 45 'TERVAETEBRUG' p. 63 vervangen door:

(De *rode tekst* is de gewijzigde tekst ten opzichte van de topogids.)


2,2 KM REIGERSVLIET (43)

KAASKERKE (Diksmuide) – KAART 7-8

Het fijne grindpad volgt grosso modo de rietkraag die de Reigersvliet begeleidt. Op een eerste brugje ga je links-rechts, voordat je over een tweede bruggetje wandelt tot op een T-kruising in **Oud-Stuivekenskerke**, een belangrijke strategisch punt tijdens WOI (zie pag 61)


 49

Linksaf.

Je komt aan het  van de archeologische site, waar ooit een “motte” stond. Aan de overzijde zie je een schapenhek, waar je doorheen stapt in plaats van over de brug te gaan en volg je de rechteroever van de Reigersvliet. Aan het einde van het graspad ga je door een schapenhek links over een nieuwe brug en rechts langs de weg tot een 200 m verder rechts opnieuw een graspad te vinden langs de linkeroever van de Reigersvliet. Opnieuw steek je een brug rechts over om onmiddellijk links terug de rechteroever te volgen. Na dat je een woning links hebt laten liggen kom je uiteindelijk aan het

3,2 KM NATUURGEBIED VICONIAKLEIPUTTEN (zie pag 56). (44)

STUIVEKENSKERKE (Diksmuide) – KAART 8

Na nog enkele hekkens, een brugje dat je links laat liggen en een vogelkijkhut (rechts), krijg je links zicht op de Viconiahoeve. Net voor de volgende plas ga je linksaf en je blijft dus links van die plas. Via een laatste hekje verlaat je het natuurgebied. Op het asfalt naar rechts. 

Aan de IJzer volg je de IJzerdijk naar links tot aan de nieuwe

2,1 km TERVAETEBRUG (45)

Vanaf hier volg je verder de tekst in de topogids.