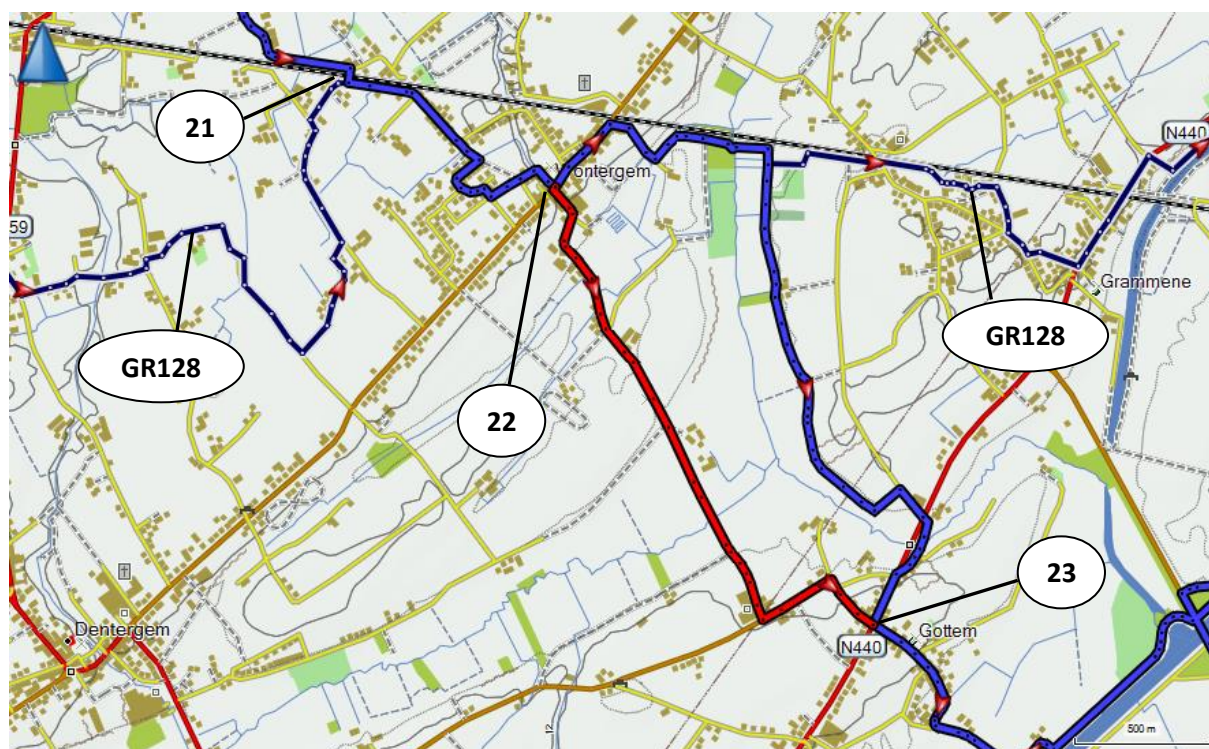


## GR 129

### Trajectwijziging Wontergem

Pad:	GR 129
Topogids:	GR 129 "Dwars door België"
Pagina tekst:	p.41
Pagina kaart:	kaart 4
Referentiepunt:	21 >< 23
Lengteverschil:	+ 1700m
Datum:	01/06/2013
Reden:	Nieuw onverhard traject tussen Wontergem en Gottem

#### KAART



— OUD TRAJECT — NIEUW TRAJECT



## TEKSTBESCHRIJVING

De tekst vanaf referentienummer 21' KRUISING GR129/GR128" p.41 tot aan referentienummer 23 'GOTTEM' p.41 vervangen.

(De *rode tekst* is de gewijzigde tekst ten opzichte van de topogids.)

### 2,6 KM KRUISING GR129 / GR128 (21)

Wontergem (Deinze) - kaartje 4

  GR 128

Hier krijgt de GR129 aansluiting op de GR128 "Vlaanderenroute". Deze route doorkruist Vlaanderen in de breedste betekenis. Het pad start ter hoogte van Licques in Frans Vlaanderen (waar het aansluit op de GR120, een kring in het hinterland van Boulogne en Calais), zoekt zijn weg door les Monts de Flandre, het West-Vlaamse Heuvelland, de frontstreek 14-18, de Mandestreek en uiteraard de Leiestreek. Via Gent, Dendermonde, Mechelen, Leuven, Tongeren en Maastricht voert het pad naar Aken. Topogids beschikbaar.

Wil je via West-Vlaanderen naar Frankrijk ga je over de spoorlijn rechtsaf op de GR128. Kies je voor de GR128 richting Aken ga je over de spoorlijn naar links, hier in een gezamenlijk traject met de GR129 tot een tweetal km voorbij Wontergem.

GR129 gaat over het spoor naar links (samen met de GR128) evenwijdig met het spoor de Tabakstraat volgen. Bocht naar rechts, weg van het spoor. Waar de betonweg naar links voert ga je rechtuit tot aan de hoek van een akker, aan de rand van een woonwijk. Rechtsaf door de woonwijk, bocht links en einde linksaf langs een voetwegel die over een speelplein voert. Einde voetpad rechtsaf en even verder opnieuw links langs een andere voetwegel. Deze loopt uit op een asfaltweg en over een mooi pleintje komen we aan de kerk van

### 1,3 KM WONTERGEM (22)




DEINZE - kaartje 4

  Wontergemkerk 25, 73    

Aan de kerk ga je linksaf in de Dentergemsestraat en volg je deze rechtuit tot juist vóór het spoor, waar je rechtsaf gaat in een doodlopende straat. Juist vóór een sloot linksaf in een overgroeid tegelpad in de richting van de spoorlijn. Rechtsaf, negeer een dreef naar rechts en ga rechtuit over het aangelegd knuppelpad. Dwars opnieuw een beek en volg de bocht mee naar rechts. Aan het einde van het knuppelpad negeer je de eerst dreef links (het traject van de GR128 gaat hier linksaf) en ga je rechtuit in een bredere dreef, je verwijdert je van het spoor. Negeer alle zijwegen en nadat je onder een hoogspanningslijn door gaat, bocht je wat verder naar links in de richting van een bedrijfsgebouw. Aan het einde van deze voetweg bereik je de Warandestraat waar je rechtsaf gaat. Wat verder bereik je de N440 – Oude Heirweg, deze dwarsen en je kiest rechtuit een smalle straat, Steenoven. Bocht naar rechts en volg evenwijdig de N440 tot je deze effectief bereikt. Linksaf tot aan het kruispunt met de Ardense Jagersstraat, waar je linksaf kiest in de richting van de kerk van

### 4,1 KM GOTTEM

Deinze - kaartje 4

  Gottemkerk 25, 73a 

Vanaf hier volg je opnieuw de tekst in de topogids.