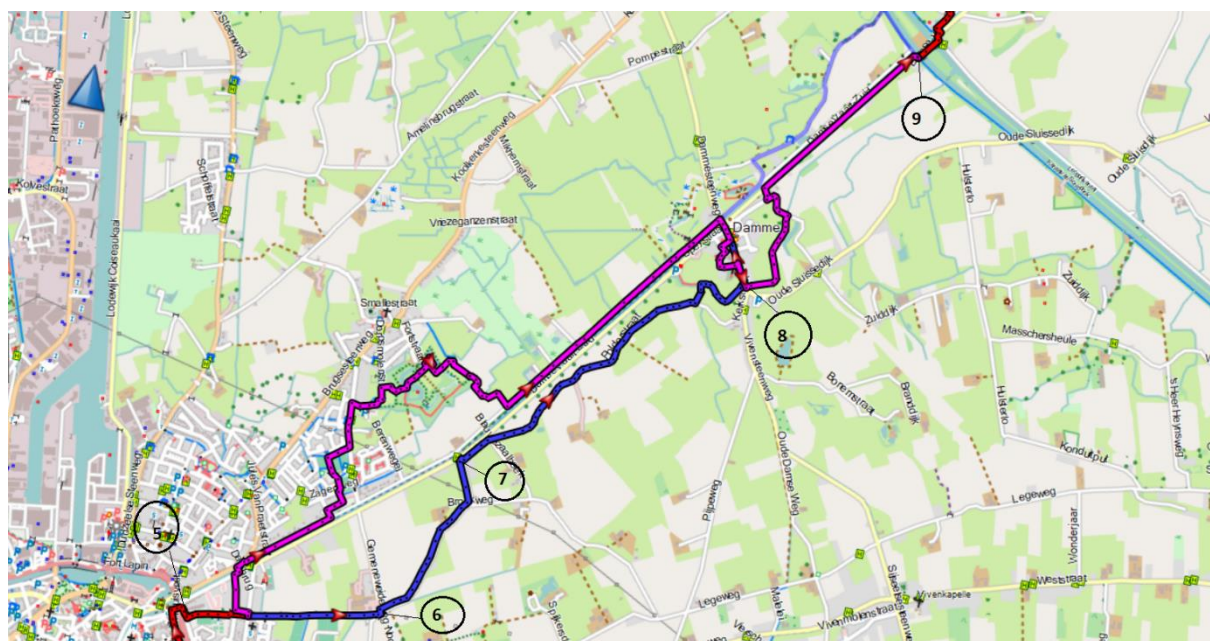


GR 5A

Trajectwijziging Damse Vaart

Pad:	GR 5A
Topogids:	GR 5A Wandelronde van Vlaanderen
Pagina tekst:	p. 29 + 31
Pagina kaart:	Kaarten 2 + 3
Referentiepunt:	5><9
Lengteverschil:	+ 1.3 km
Datum:	23-11-2020

KAART

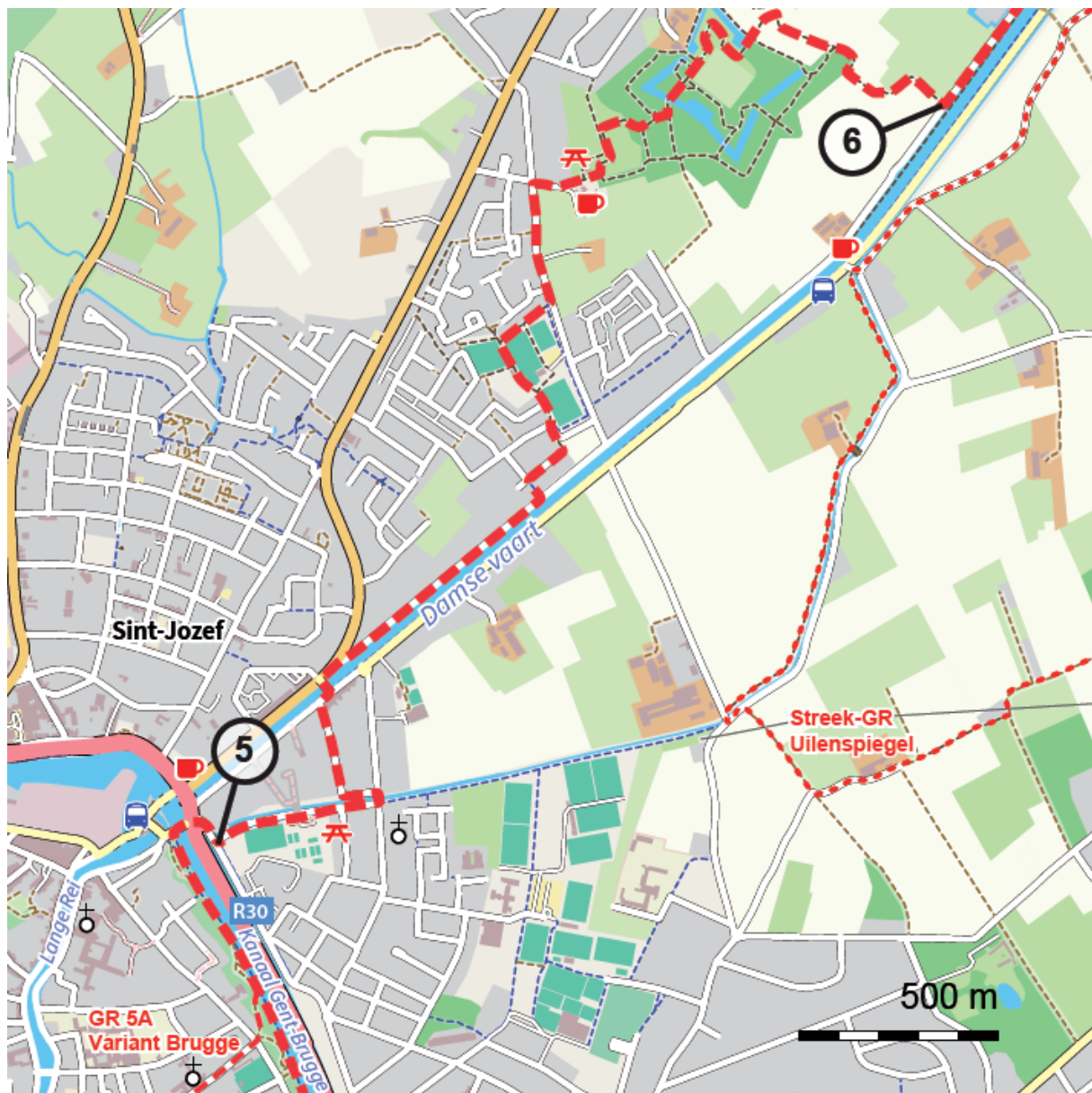


nieuw traject



oud traject

Nieuwe nummering referentiepunten tussen de Dampoort en De Siphon



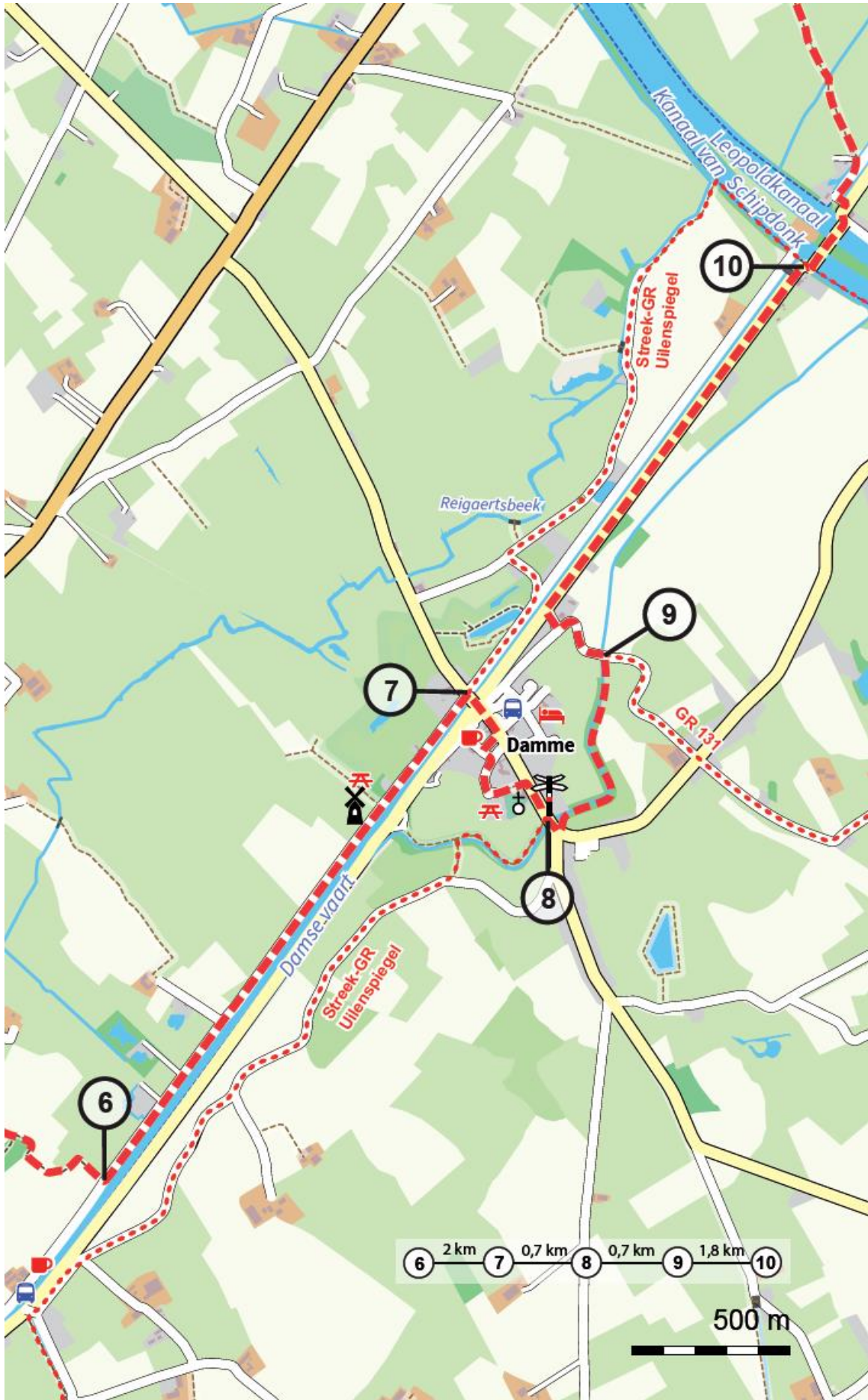
TEKSTBESCHRIJVING

Dampoort – Damse Vaart (5) – (6)

(5) Aan de **Dampoort** de eerste brug oversteken, daarna het zebrapad nemen. Daarna rechts en eerste links. Het Zuidervaartje volgen, eerst over een weg met fietspad. Aan de *Karel Van Manderstraat* de brug oversteken, en meteen links in de *Sint-Godelievedreef*. Deze straat volgen naar rechts tot aan de (*Damse Vaart Zuid*). Rechtsaf om meteen linksaf het kanaal over te steken. Rechtsaf de Damse vaart blijven volgen langs de *Noorweegse Kaai*. Vanaf huisnummer 47 kun je een wandelpad nemen tussen de bomen. Neem het tweede wandelpad links. In (*Kapelstuk*) ga je rechtsaf. Draai op het einde naar links mee. Na 60 m de *Zagersweg* oversteken in de bocht en verder op een pad langs een voetbalveld. Op het einde schuinlinks, eerst langs de lange kant van een voetbalveld, dan via de korte kant. Op het einde naar links (*Gemeneweidestraat*) tot aan het Provinciaal domein **Fort Van Beieren**. Voorbij de cafetaria ga je linksaf naar een ommuurde tuin. Ga dwars door de tuin. Bij het buitenkomen rechtsaf. Volg de muur tot bij de eerste splitsing en ga linksaf tot bij een ijzeren brug. Ga rechtdoor tot bij een grote open groene zone. Stap de berm op en volg de contouren van het bastion tot op het einde van de berm. Sla linksaf over de vestinggracht. Ga naar rechts langs het water, daarna linksaf op een bosweg tot bij een hek. Ga rechtsaf. Via een smal fietspad kom je aan de **Damse Vaart (6)**.

Damse vaart (6) – Dampoort (5)

(6) Sla aan een houten trap rechtsaf, je verlaat de **Damse Vaart** en neemt het pad naar het provinciale domein **Fort van Beieren**. Aan de eerste toegang tot het bos linksaf. Na 100 m voorbij de poort ga je rechtsaf, tot je links over de oude vestinggracht kunt. Ga in de oude vesting rechts de wal op en volg de contouren van het bastion op het hoogste niveau. Terug beneden ga je rechtdoor het bos in. Steek een ijzeren brug over en ga steeds rechtdoor verder tot bij de muren van een voormalige kasteeltuin. Circa 30 m om de hoek stap je door een opening aan je linkerkant de tuin in. Aan het eind rechtsaf. Voorbij een brug kom je op het pad langs de cafetaria. Neem de (*Kasteeldreef*) naar de *Gemeneweidestraat* en sla linksaf. Neem rechts het wandelpad voorbij de *Potagierstraat*, je komt aan sportterreinen. Voorbij de korte kant van twee voetbalvelden ga je links. Volg de lange kant van twee voetbalvelden. Steek de *Zagersweg* schuin over en ga op een wandelpad omzoomd door bomen naar het *Kapelstuk*. Bijna aan het einde ervan ga je linksaf op een wandelpad naar de Damse Vaart (*Noorweegse Kaai*). Rechtsaf op het graspad tussen de bomen. Linksaf, *Jules Van Praetstraat*. Steek bij de vaste dam linksaf het kanaal over, (*Damse Vaart Zuid*). Rechtsaf en direct linksaf, (*Sint-Godelievedreef*). Bij de (*Karel Van Manderstraat*) steek je de brug over, en vervolg rechtsaf langs het Zuidervaartje, tot je aan de *Dampoortstraat* nabij de **Dampoort (5)** komt. Ga hier rechtsaf.



Damse Vaart – De Siphon (6) – (10)

(6) Sla aan de **Damse Vaart** linksaf, volg het pad op de dijk van het kanaal (*Damse Vaart West*). Je passeert een oude molen en gaat tot aan een brug over het kanaal in **Damme (7)** (samenkomst **Streek-GR Uilenspiegel**). Sla rechtsaf over de brug tot aan het plein met het stadhuis. Eerste straat rechts, *Kattestraat*. Linksaf (*St Jansstraat*) en rechtsaf (*Burgstraat*). Voorbij een pleintje ga je linksaf voorbij de **Onze-Lieve-Vrouwekerk** tot de (*Kerkstraat*). Sla rechtsaf tot aan een **GR-wandelboom (8)** (samenkomst **GR 131**), vlak voor het water. Voorbij het water neem je linksaf een pad op de buitenrand van de Vesten. Op het einde aan de brug over het **Zuidervaartje (9)** (splitsing GR 131) sla je linksaf. Op de eerste splitsing rechtsaf. Volg het pad naast de Damse Vaart 1,4 km tot aan de bruggen over het Schipdonk- en Leopoldskanaal in het gehucht **De Siphon (10)** (kruising Streek-GR Uilenspiegel).

De Siphon – Damse Vaart (10) – (6)

(10) In het gehucht **De Siphon** ga je voorbij de twee bruggen rechtsaf. Je steekt **Damse Vaart** niet over maar volgt het pad langs het kanaal 1,4 km. Aan de bebouwde kom neem je de eerste straat linksaf (*Rabattestraat*) en aan het kruispunt met de *Slekstraat* ga je naar links. Net voorbij de brug over het **Zuidervaartje (9)** rechtsaf (samenkomst GR 131). Sla op het einde rechtsaf. Meteen voorbij de brug over het Zuidervaartje bereik je een **GR-wandelboom (8)** (samenkomst **Streek-GR Uilenspiegel**). Volg langsheen de **Onze-Lieve-Vrouwekerk** tot op een pleintje, *Burgstraat*. De eerste straat linksaf (*Sint-Jansstraat*), vervolgens de eerste rechts (*Kattestraat*) tot vlakbij het marktplein. Sla linksaf tot over de brug over de Damse Vaart in **Damme (7)**. Ga naar links, *Damse Vaart-West*. Voorbij de molen van Damme volg je de onverharde dijk 1,7 km. Aan een wegwijzer van het fietsnetwerk verlaat je de **Damse Vaart (6)** via een houten trap.