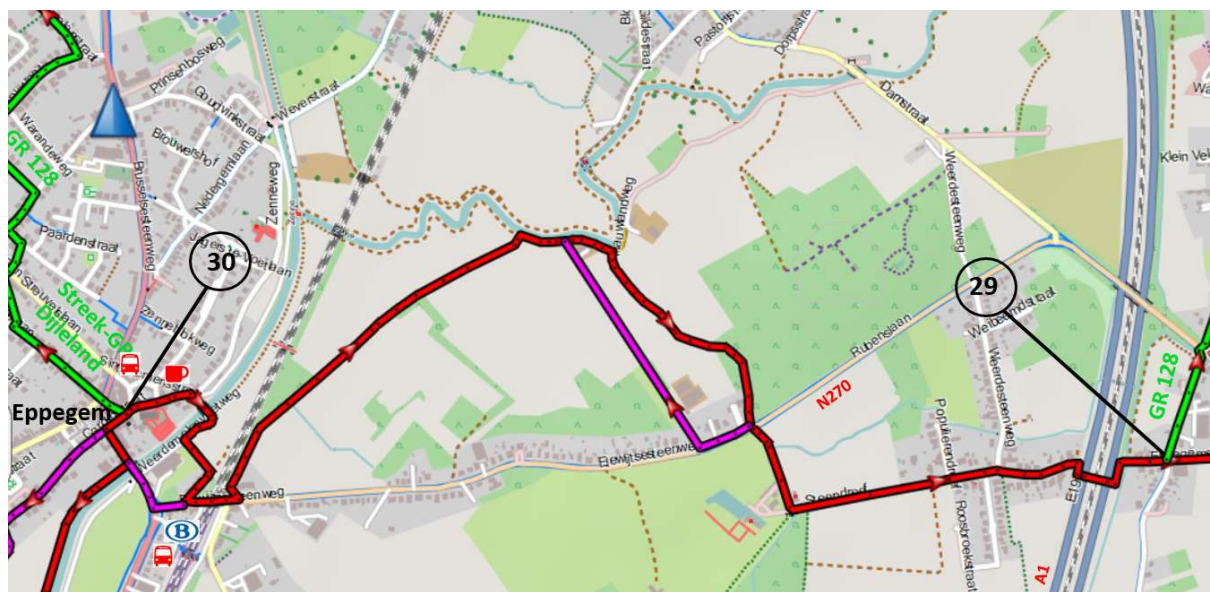


STREEK-GR GROENE GORDEL

Trajectwijzigingen Eppegem

Topogids:	Streek-GR GROENE GORDEL – wandelen in Vlaams-Brabant
Pagina tekst:	p. 47-49
Pagina kaart:	Kaart 6
Referentiepunt:	29 >>31
Lengteverschil:	+ 575 m
Datum:	15/09/2020 en 15/4/2021
Reden:	Aanpassing ten gevolge van vernieuwd traject GR 128 en Streek-GR Dijleland (kaart 1)
	Nieuw onverhard wandelpad langs de Zenne (kaart 2)

KAART 1



— NIEUW TRAJECT
 — OUD TRAJECT
 — AANSLUITENDE GR

TEKSTBESCHRIJVING

De tekst vanaf referentienummer 29 'WAVERSEBAAN', p.47 tot aan referentienummer 31 'VERBRANDE BRUG' p. 49 vervangen door:

(De *rode tekst* is de gewijzigde tekst ten opzichte van de topogids.)

0,6 KM WAVERSEBAAN (GR 128)

ELEWIJT (Zemst) – Kaart 6




(29)

Streek-GR Groene Gordel, Streek-GR Dijleland én de GR 128 (in de richting van Aalst) volgen samen rechtuit de *Steendreef* tot bij een tunneltje. Aan de andere kant van de autosnelweg E19 ga je in dezelfde richting en blijf je de mooie dreef volgen tot bij de toegangspoort van het **Steen** of **Rubenskasteel**.



Je buigt naar rechts en na 200 m dwars je de *Elewijtsesteenweg (N270)*. Rechtdoor, smal bospad *Rotstraat*. Op het einde linksaf, *Steenvaertvoetweg Zenedijk*. Na 250 m verlaat je de Zenedijk en draai je mee naar links, asfaltpad. Na 1 km kom je opnieuw op de *Elewijtsesteenweg (N270)*. Je gaat onder de spoorweg door. De **Treinhalte Eppegem** ligt links van je.

Streek-GR Groene Gordel en Streek-GR Dijleland komen hier samen met  de **GR 128 Vlaanderenroute**. Dit pad gaat hier rechtsaf in de richting van Aken.

 282, 683 (Mechelen-Zaventem)

 Antwerpen-Nijvel, Mechelen-Geraardsbergen, Mechelen-Halle

Vorbij de spoorwegbrug sla je rechtsaf, *Spoorwegstraat*. Na een linkse bocht kom je opnieuw op de Zenedijk. Rechtsaf en daarna linksaf de brug over. Na de brug linksaf, *Zenneweg* met links van je de kerk van

3,8 KM EPPEGEM (GR 128/Streek-GR Dijleland)


ZEMST – Kaart 6

(30)

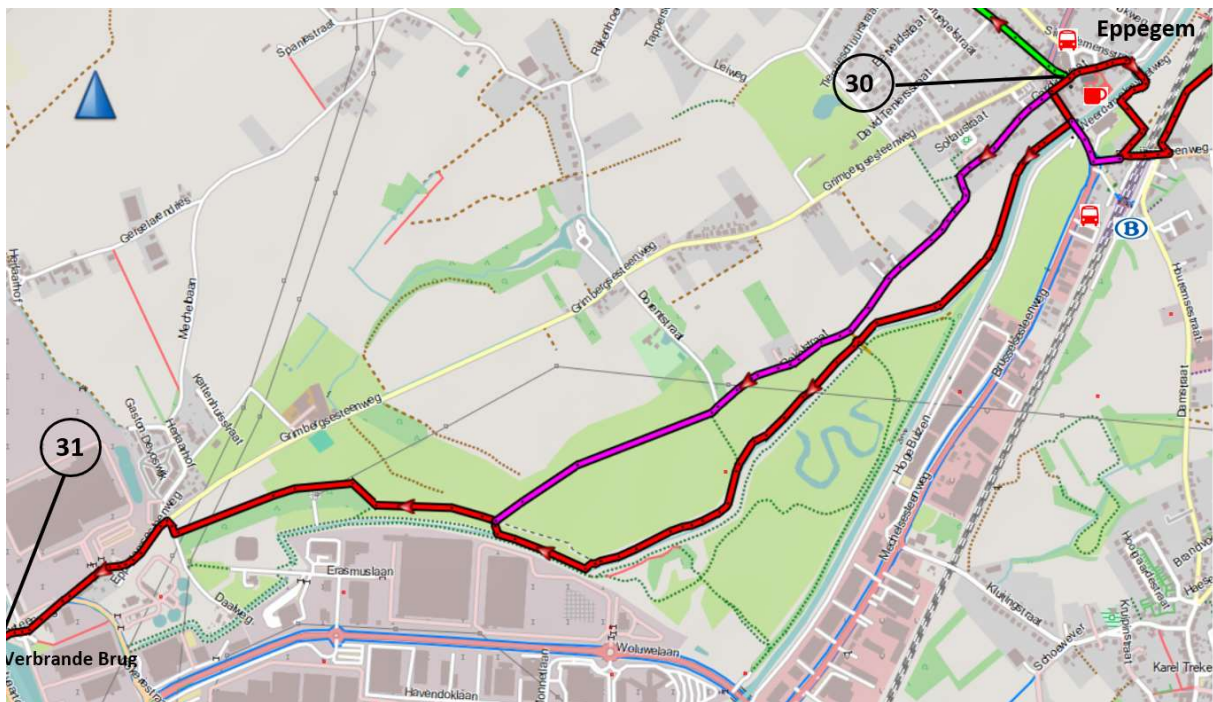


 282, 683 (Mechelen-Zaventem)  

De **Streek-GR Groene Gordel** kiest hier links de *Cardijnstraat*. Op de kruising met de *Brusselsesteenweg* sla je linksaf en na 100 m neem je net voor de brug rechts de *Sennebrugvoetweg*.

De **Streek-GR Dijleland**  en **GR 128**  lopen hier naar rechts. **GR 128** gaat in de richting van Aalst

KAART 2



— NIEUW TRAJECT **— OUD TRAJECT** **— AANSLUITENDE GR**

Volg de oever van de Zenne en vervolgens die van een beek. Na 850 m aan een brug over de beek rechtdoor. Neem 950 m verder het tweede pad rechts langs de beek. Na 250 m rechtsaf en meteen linksaf langs een houtkant. Volg de houtkant over 330 m en volg het pad naar rechts door een bosje over 600 m. Op het einde neem je een smalle asfaltweg naar rechts. Op een kruising bij het plaatsnaambord *Epegem* volg je de *Epegemsesteenweg* naar links en steek je het **Zeekanaal Brussel – Rupel** (Willebroekse Vaart) over.

4,0 km **VERBRANDE BRUG**

GRIMBERGEN – Kaart 6

(31)



Vanaf hier volg je verder de tekst in de topogids.