

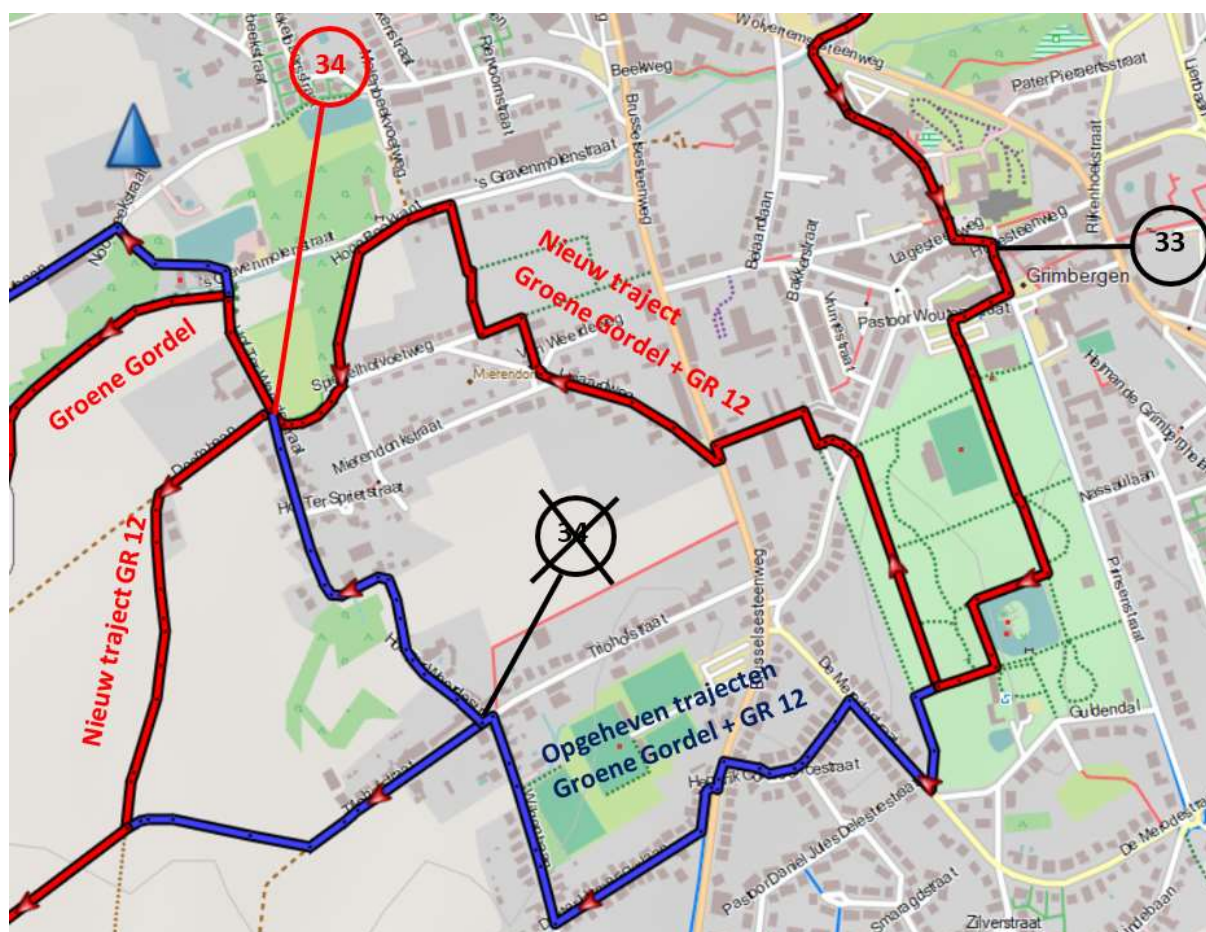
STREEK-GR GROENE GORDEL

Trajectwijziging Grimbergen - Meise

Pad:	Streek-GR Groene Gordel
Topogids:	Streek-GR Groene Gordel wandelen in Vlaams-Brabant
Pagina tekst:	p. 51-53
Pagina kaart:	Kaart 7
Referentiepunt:	33><35
Lengteverschil:	0
Datum:	01/08/2021
Reden:	Meer onverharde paden

Opmerking: De wijziging van het traject van **Streek-GR Groene Gordel** valt samen met een vernieuwd traject van **GR 12** (Publicatie nieuwe topogids GR 12 in voorbereiding). RP 34 wordt verplaatst.

KAART (1) 33 →34



— Opgeheven trajecten

— Vernieuwd traject

TEKSTBESCHRIJVING

De tekst vanaf referentienummer 33 'GRIMBERGEN' p. 51 tot aan het referentienummer 35 'NATIONALE PLANTENTUIN' p. 53 vervangen door:
(De *rode tekst* is de gewijzigde tekst ten opzichte van de topogids.)

1,4 KM GRIMBERGEN

(33)

Kaart 7




Je wandelt schuin links over het kerkplein en gaat dan rechtsaf de *Prinsenstraat* in. Neem dan rechts de *Pastoor Woutersstraat*. Na zowat 100 m kies je links het brede tegelpad over een parkeerterrein. Voorbij een sporthal ga je rechtuit tot bij een vijver.

Dit is eigenlijk de voormalige slotgracht van het **Prinsenkasteel**.

Rechtsaf en opnieuw naar links. Op de T-kruising bij de (achterkant van) het **museum Guldendal** ga je naar rechts. *Neem het tweede pad rechts en volg het tot aan een verharde weg. Steek deze over via zebrapad en neem aan de overkant de weg naar een school. Net voor de schoolpoort neem je rechts een pad achter een elektriciteitscabine. Daal af en neem op het einde een smal pad naar links. Op het einde daarvan steek je de verkeersweg (*Brusselsesteenweg*) over en neem je aan de overkant de *Luiardweg*. Na 275 m bij een pleintje neem je schuinrechts het smalle onverharde *Mierepad*. Op het einde linksaf en na 60 m vóór huisnummer 40 rechtsaf, *Hoge Beekweg*. Op het einde volg je de weg (*Hoge Beekant*) naar links naast een beek. Deze weg gaat over in een graspad. Op het einde rechtsaf op verharde weg (*Spiegelhofvoetweg*) tot op de kruising met de*

2,5 KM HOF TER WEEDESTRAAT

(Nieuw 34)

De **GR 12 Amsterdam-Parijs** (zie ook p. 27) gaat  hier langs de *Doornbaan* rechtdoor in de richting van en doorheen Brussel naar de lichtstad.

KAART (2) 34 → 35



 Opgeheven trajecten  Vernieuwd traject

TEKSTBESCHRIJVING

(De *rode tekst* is de gewijzigde tekst ten opzichte van de topogids.)


2,5 KM HOF TER WEERDESTRAAT

GRIMBERGEN - Kaart 7

(34)



Sla rechtsaf op de *Hof ter Weerdestraat* en neem na 175 m links de onverharde *buurtweg 11 – Nekkerweg*. Negeer het eerste pad rechts. Blijf de beek en de bosrand volgen. Aan de rand van een woonwijk steek je via een houten brug de beek over en neem je de weg naar rechts, *Nekkerlaan*. Eerst weg links, *Merellaan*, op einde rechtsaf, *Maalbeeklaan* en op einde weer naar links, *Vinkenlaan*. Volg de verharde weg naar rechts, *d'Espinosaan*. Op het einde rechtsaf (*Private Dreef*) en eerste weg links, *Prinsenbeemdlaan*. Op einde linksaf. Via de voetgangersbrug steek je de A12 over.

De GR 12 Amsterdam-Parijs (zie ook p. 27) gaat  hier langs de *Doornbaan* rechtdoor in de richting van en doorheen Brussel naar de lichtstad.

Aan de overzijde van de autosnelweg volg je de parallelweg (N277) naar links, tot bij de hoofdingang van de

(p. 53)

2,8 KM NATIONALE PLANTENTUIN

(35)