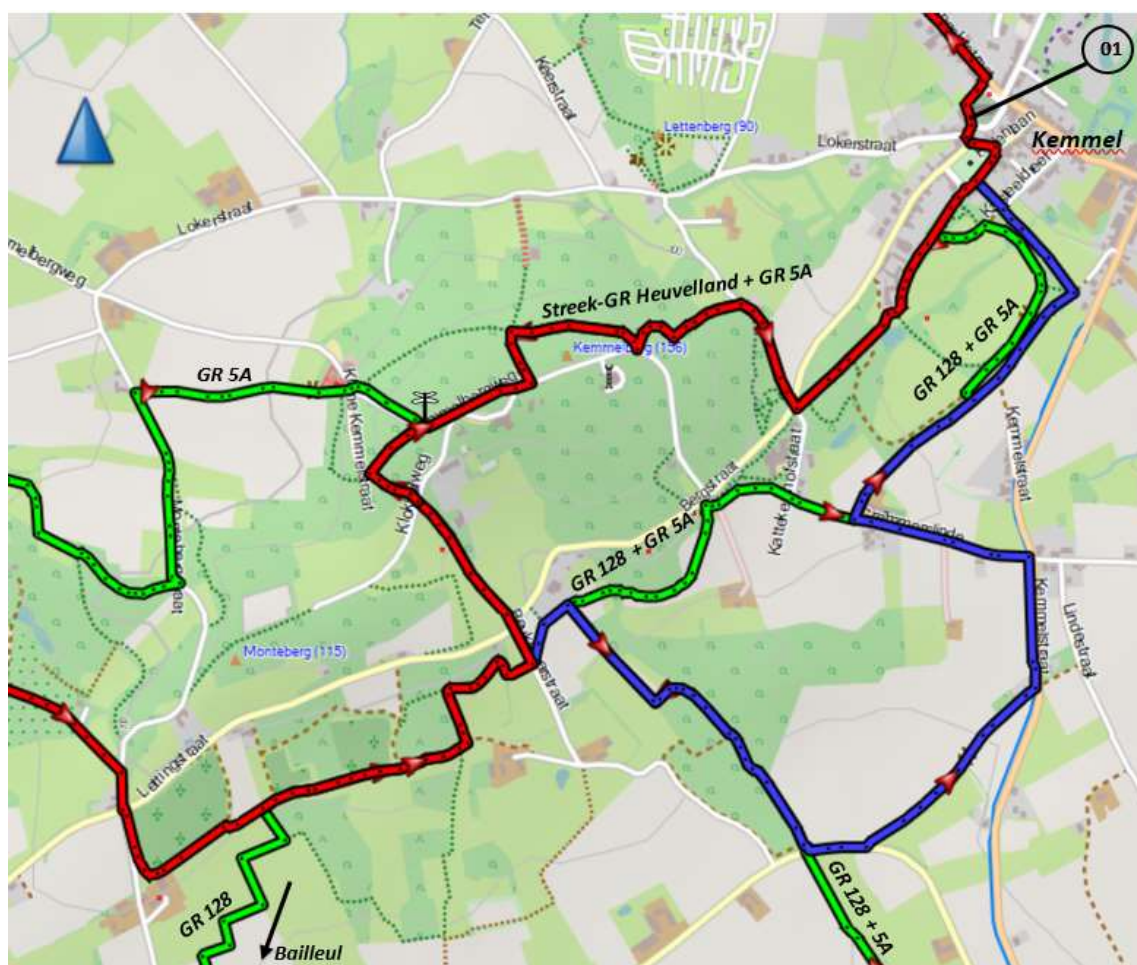





## Streek-GR Heuvelland - Trajectwijziging Kemmelberg

Pad:	Streek-GR Heuvelland
Topogids:	Streek-GR Heuvelland
Pagina tekst:	69
Pagina kaart:	Kaart 3
Referentiepunt:	32 >> 1
Lengteverschil:	- 600 m
Datum:	28/02/22
Reden:	Mooier pad, met minder drukke wegen en minder kruisingen met andere GR's

### KAART



-  Opgeheven traject
-  Nieuw traject
-  Aansluitende GR's

## TEKSTBESCHRIJVING

*De wegbeschrijving vanaf regel 7 is licht aangepast (cursief). De rode tekst is de beschrijving van het nieuwe traject.*

### 4 KM MONTEBERG

LOKER/DRANOUTER (Heuvelland) – KAART 2

(32)



... Aan het einde van de wijngaard daal je rechts enkele trappen af en aan de zitbank ga je naar links. Je negeert een zijdreef rechts (*aansluiting GR 128-Bailleul*) en een zijdreef links. Bij de volgende kruising recht door. Aan de hoek van de weide ga je linksaf en aan de volgende hoek rechtsaf tot aan een asfaltweg. Linksaf. Je dwars de *Lettingstraat* en gaat recht door, *Beukelaarstraat*. Aan de kruising recht door, *Kleine Kemmelbergweg*. Na 200 m rechtsaf en de trappen op tot aan het monument **De Engel** en de wandelboom op de **Kemmelberg**. Volg de asfaltweg naar rechts (je komt hier op het traject van GR 5A). Na 250 m neem je links een pad via trappen naar beneden. Aan de kruising rechtsaf. Aan het einde van de *Lokerdreef*, net voor een bocht in de kasseiweg, neem je links enkele trapjes. Je blijft het pad volgen tot een asfaltweg waar je rechtsaf gaat. Na 200 m dwars je de *Bergstraat* en ga je meteen linksaf in het Warandepark. Hou rechts aan, langs het kasteel. Op de eerste splitsing ga je met de Streek-GR Heuvelland recht door (GR 5A en GR 128 gaan rechtsaf). Zo kom je op de *Dries*, het dorpsplein van

### 3,8 KM KEMMEL

KEMMEL (Heuvelland) – KAART 1

(1)