

# STREEK GR KEMPEN VERBINDING NAAR GEEL

## Fietstunnel R14/N19g GEEL

Pad: STREEK GR KEMPEN Verbindingsroute Herentals – Geel / Geel - Herentals

Topogids: **GR565 "Sniederspad" Streek-GR KEMPEN**

Pagina tekst: p. 171 & p. 172

Kaart: 22

Referentiepunt: G3><G4 & G4><G3

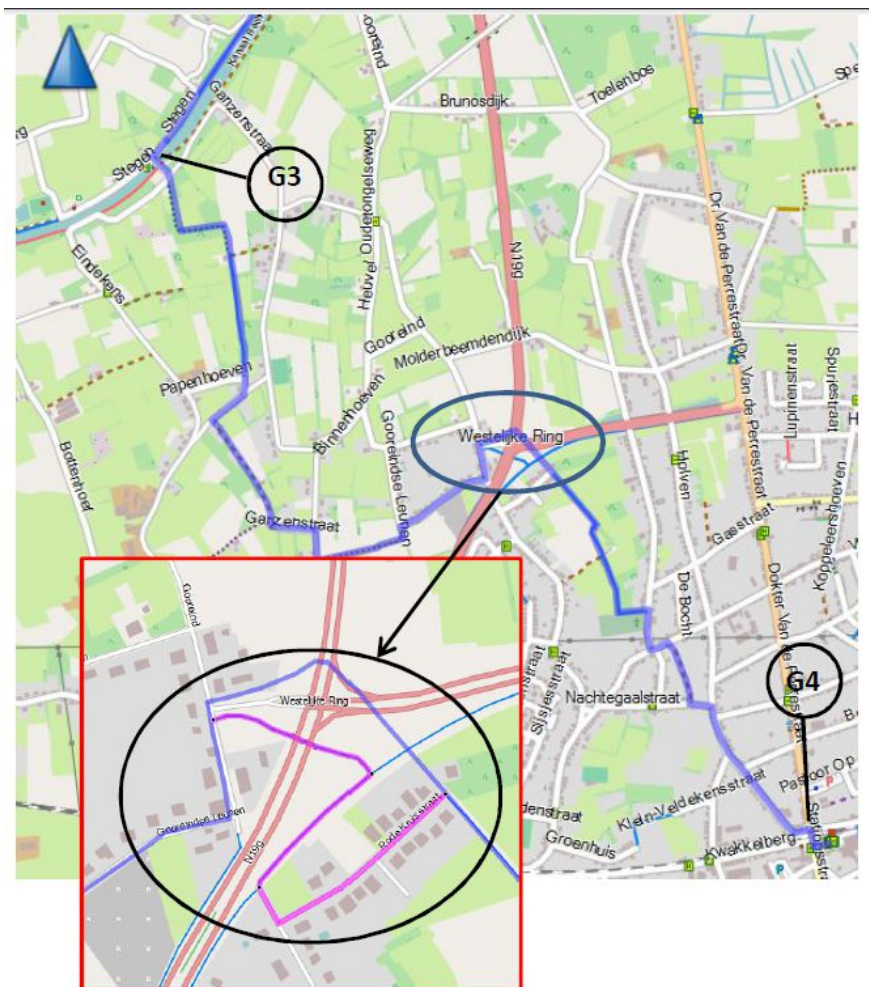
Lengteverschil: + 0,3 km

Datum: Vanaf 1 mei 2016

**Reden:** Toegankelijker en veiliger pad langs vernieuwde fietstunnel

## Kaart

— OUD TRAJECT — NIEUW TRAJECT



# TEKSTBESCHRIJVING

De tekst van **Verbindingsroute Herentals – Geel** vanaf referentienummer G3 SAS 9 p. 171 tot aan referentienummer G4 GEEL (GR561) p. 172 en van **Verbindingsroute Geel - Herentals** p. 172 G4 GEEL tot aan referentienummer G3 SAS 9 p. 172 vervangen door:  
(De *rode tekst* is de gewijzigde tekst ten opzichte van de topogids.)

p. 171 **Verbindingsroute Herentals – Geel**

**2,3 KM SAS**

(G3)



KAART 22

Sas 9 921, (300 m verderop langs het kanaal)

Het kanaal en even verder de *Ganzenstraat* dwarsen en dan kies je schuinrechts, voorbij een woning, een vaak drassige weg door een jong bos. T-kruising linksaf en aan de rand van een akker bocht je naar rechts. Bij een alleenstaande woning een weg links negeren en rechtuit een grasweg blijven volgen. Je loopt uit op een asfaltweg (*Papenhoeven*). Op een T-kruising ga je rechtsaf en amper 100 m verder ga je net voor huis nummer 1 linksaf langs een afsluiting van betonplaten (*Ganzenstraat*). Einde linksaf, T-kruising rechtsaf en tegenover huisnummer 52 ga je linksaf op een veldweg. Einde bocht links en nagenoeg onmiddellijk rechtsaf op een asfaltweg (*Gooreindse Leunen*).

## *Begin wijziging*

T-kruising linksaf langs *Gooreind*. Na 100 m neem je rechts een fietspad dat via een tunnel onder de Ringweg R14 /N19g voert. Op splitsing rechtsaf, na 150 m linksaf in *Gooreind* en meteen opnieuw linksaf *Rode Kruisstraat* en einde rechtsaf op een smal pad.

## *Einde wijziging*

Bocht rechts links, een weg rechts negeren en rechtuit het smalle pad blijven volgen. Bocht links en dan rechtsaf voorbij de ingang van de begraafplaats (*Zandhoefstraat*). T-kruising linksaf langs de *Groenstraat* en tegenover huisnummer 126 rechtsaf op een karrenspoor. T-kruising *Nachtegalenstraat* linksaf en dan rechtsaf *Holven* blijven volgen tot bij de spoorlijn en het iets naar links gelegen station van


**5 KM GEEL (GR561)**








(G4)



15 19,302,307,490

**0 KM GEEL (GR561)**

(G4) 

 15  19,302,307,490     

Bij het verlaten van het station ga je langs de noordkant van de spoorlijn linksaf langs *Holven*, een straat die nagenoeg onmiddellijk naar rechts bocht. De tweede links is de *Nachtegalenstraat* en amper 70 m verder, tegenover huis nummer 4, kies je rechtsaf een karrenspoor dat uitkomt in de *Groenstraat*. Linksaf en de eerste weg rechts is de *Zandhoefstraat*. Voorbij de begraafplaats linksaf en zowat 70 m verder kies je rechtsaf een smal pad. Je negeert een weg links en maakt dan een bocht rechts/links.


*Begin wijziging*

Bij woonwijk, linksaf in de *Rode Kruisstraat*, einde rechtsaf *Gooreind* en daarna rechtsaf op het fietspad. Na 150 m linksaf op het fietspad dat via een tunnel onder de Ringweg R14/ N19g voert.




*Einde wijziging*

T-kruising *Gooreind* linksaf en even verder ga je rechtsaf langs de *Gooreindse Leunen*. Einde linksaf en nagenoeg onmiddellijk weer rechtsaf op een zandweg. T-kruising rechtsaf (*Ganzenstraat*) en amper 75 m verder kies je de eerste weg links en dan de eerste rechts (nog steeds *Ganzenstraat*). T-kruising (*Papenhoeven*) rechtsaf en eerste weg links (nog steeds *Papenhoeven*). Waar deze naar links bocht ga je rechthoek op een veldweg. Bij een alleenstaande woning negeer je een weg rechts en je kiest dan de eerste weg links door een jong bos. De eerste weg rechts voert voorbij een alleenstaande woning. Je dwarst (opnieuw) de *Ganzenstraat* en gaat dan rechthoek op een brugje over het kanaal Bocholt - Herentals bij

**5 KM SAS**

(G3) 

KAART 22

 Sas 9 921,   (300 m verderop langs het kanaal)