

## Overzicht aanpassingen knooppunten Grensroute tot 29 april 2020

Op basis van de info op [www.fietsnet.be](http://www.fietsnet.be)

### 1) Bij Morisnet:

Toegevoegd knooppunt 6  
Verplaatst knooppunt 4  
Toegevoegd knooppunt 58  
Toegevoegd knooppunt 57  
Verwijderd knooppunt 3

---

### 2) Bij Eijsden

Verplaatst knooppunt 76  
Verwijderd knooppunt 77  
Verplaatst knooppunt 413

100 > 0,7 km > 78 .> 1,5 km > 76 > 1,6 km > 413 > 0,8 km > 412

---

### 3) Bij Turnhout

Knooppunt 60 toegevoegd tussen 32 en 09

5 > 3,4 km > 87 > 2,5 km >  > 0,9 km > 8

---

### 4) Bij Baarle

Knooppunt 87 verplaatst

5 > 3,4 km > 87 > 2,5 km >  > 0,9 km > 8

---

### 5) Bij Zwijndrecht

Knooppunt 47 verplaatst  
Route veranderd

20 > 4,8 km > 47 > 2,7 km > 50

---

### 6) Bij Nieuw Namen

Knooppunt 12 verplaatst

67 > 2,8 km > 12 > 3,6 km | 6

---

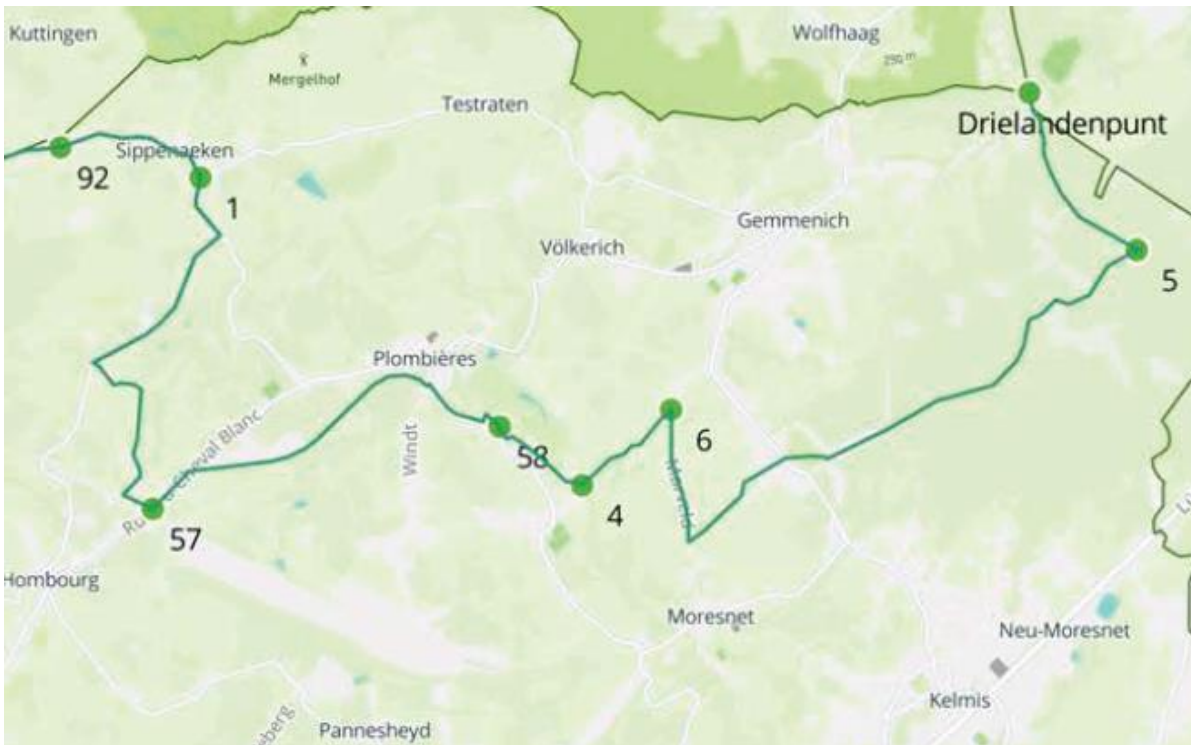
### 6) Bij Kemzeke

Knooppunt 88 verplaatst  
Knooppunt 89 verplaatst

80 > 7,9 km > 88 > 1,5 km > 89 > 0,6 km > 95

1) Moresnet Kaart 1

- a. Toegevoegd knooppunt 6, 58 en 57
- b. Verplaatst knooppunt 4
- c. Verwijderd knooppunt 3



2) Eijsden Kaart 4

- a. Verplaatst knooppunt 76 en 413
- b. Verwijderd knooppunt 77



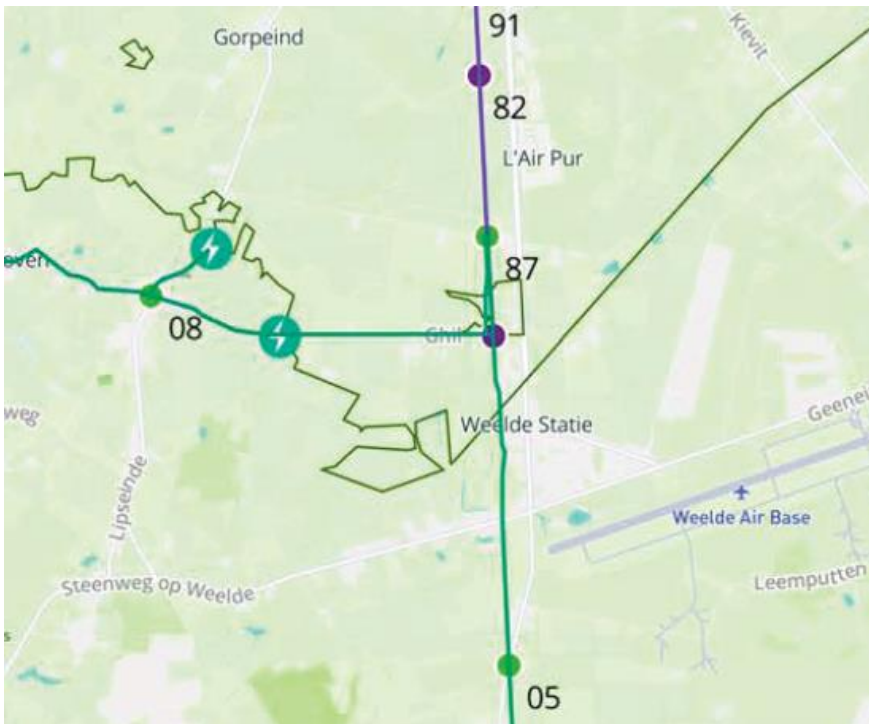
3) Turnhout Kaart 24

- a. Knooppunt 60 toegevoegd tussen 32 en 09

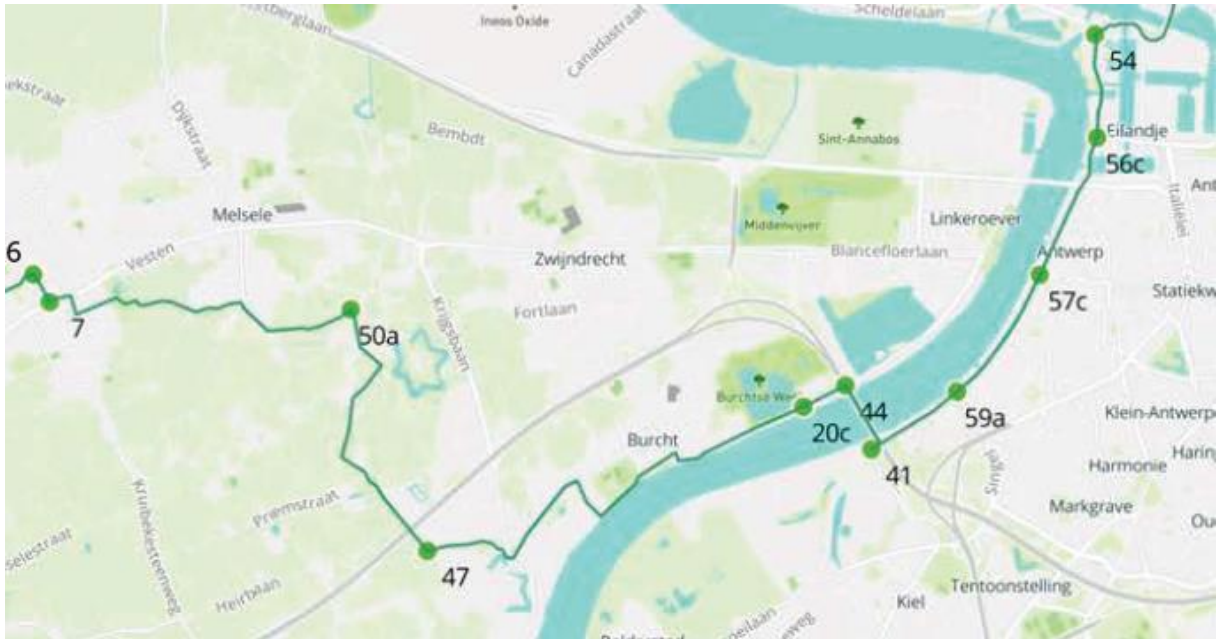


4) Baarle Kaart 26

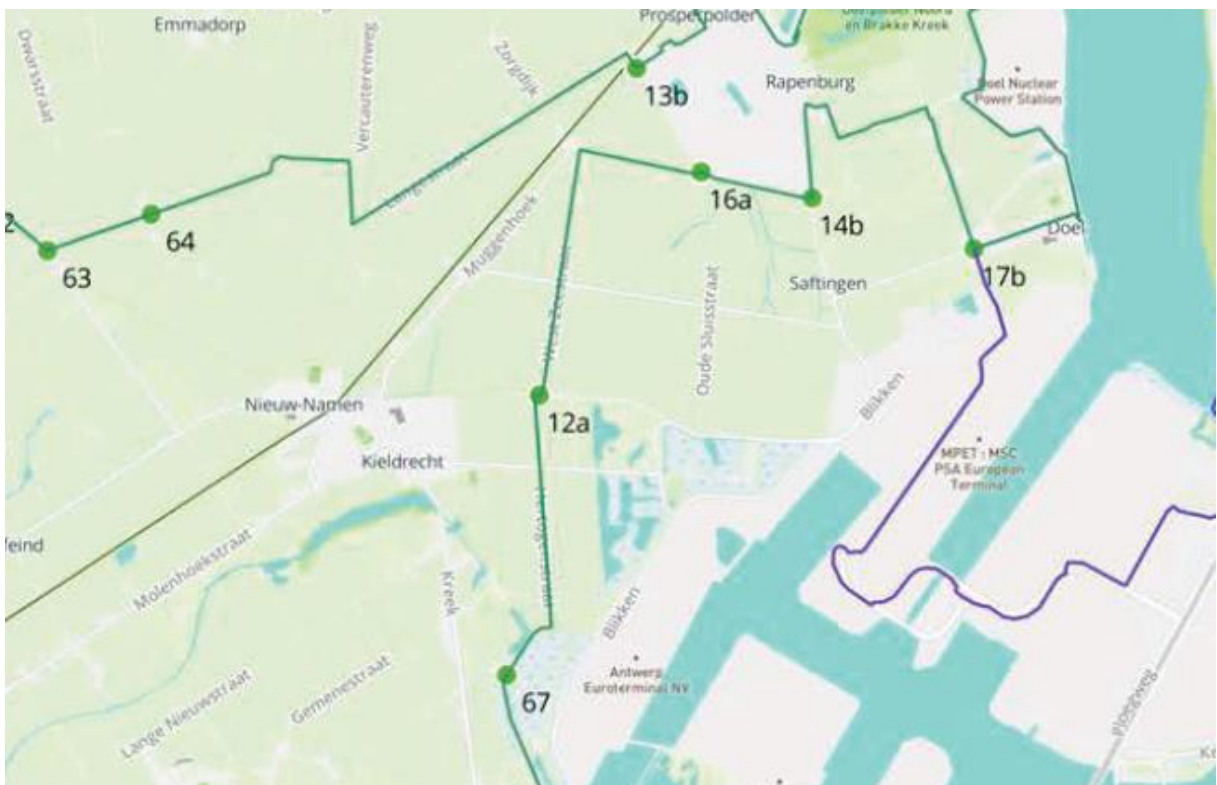
- a. Knooppunt 87 verplaatst



- 5) Zwijndrecht Kaart 37  
a. Knooppunt 47 verplaatst



- 6) Nieuw-Namen Kaart 40  
a. Knooppunt 12 verplaatst



7) Kemzeke Kaart 43

a. Knooppunt 88 en 89 verplaatst

