

WIJZIGINGEN OP DE MARTINUSROUTE

Graag informeren we jullie over de wijzigingen op de Martinusroute. Op die plaatsen werd het traject van de GR verlegd, en volgens overeenkomst verandert daarbij ook het traject van de Martinusroute. In elk geval wordt getracht om de herinneringen aan Martinus steeds op de route te laten. Wanneer de markering van de GR aangepast wordt, wordt ook de Martinusmarkering aangepast.

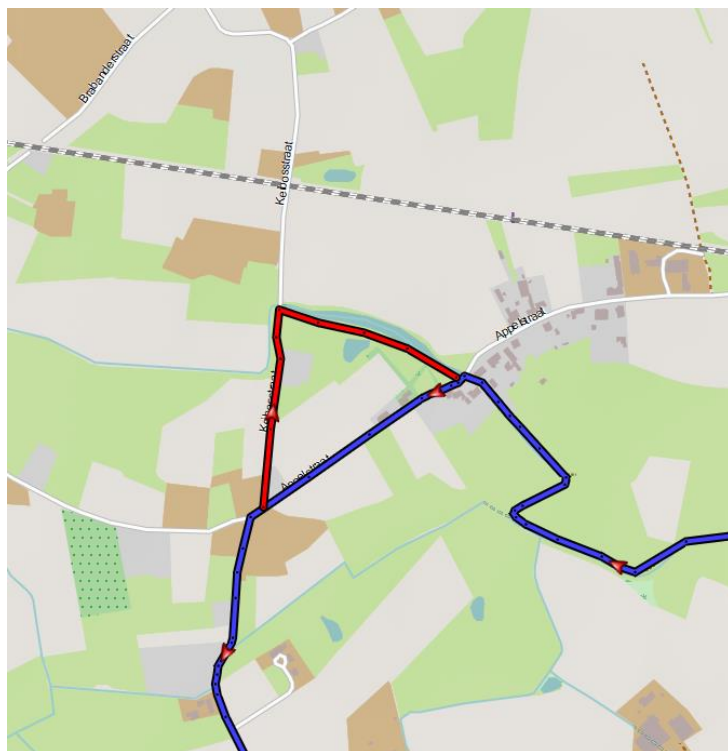
Beslissing op de Wandelcommissie van 18/01/22:

1) Trajectwijziging GR 128 – Speibeek (540 m) – Kaart 63

Langs de Speibeek werd een nieuw pad aangelegd, wat veel aangenamer is dan de verharde Appelstraat.

Martinusroute: + 220 m

(blauw is oude route, rood is nieuwe route)

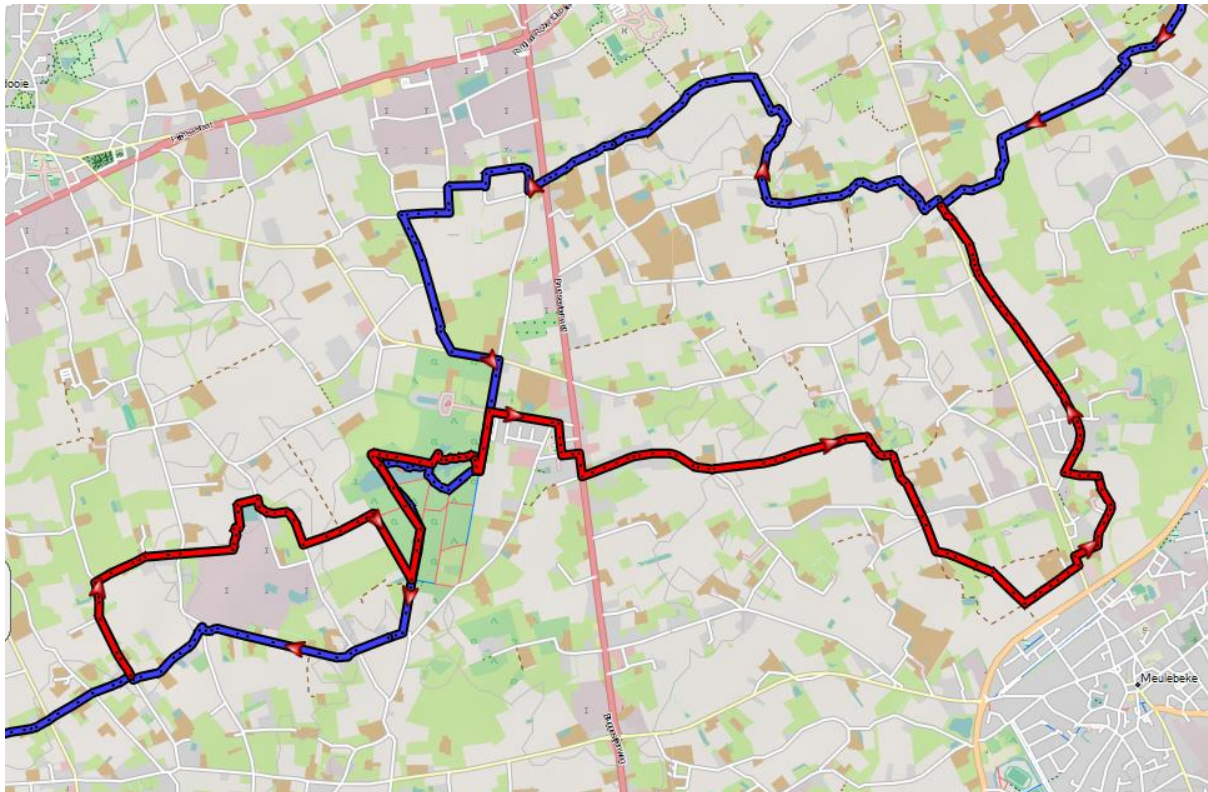


2) Trajectwijziging GR 128 – Ardoorie-Meulebeke (11,7 km) – Kaart 66 en Kaart 67

Het bestaande traject rond domein 't Veld was quasi 10 km volledig verhard en soms vrij druk, er is een alternatief uitgewerkt om vooral meer onverharde paden op te nemen. Er was ook een probleem met de eigenaar van een pad (afgesloten doorgang).

Martinusroute: + 2,3 km

(blauw is oude route, rood is nieuwe route)



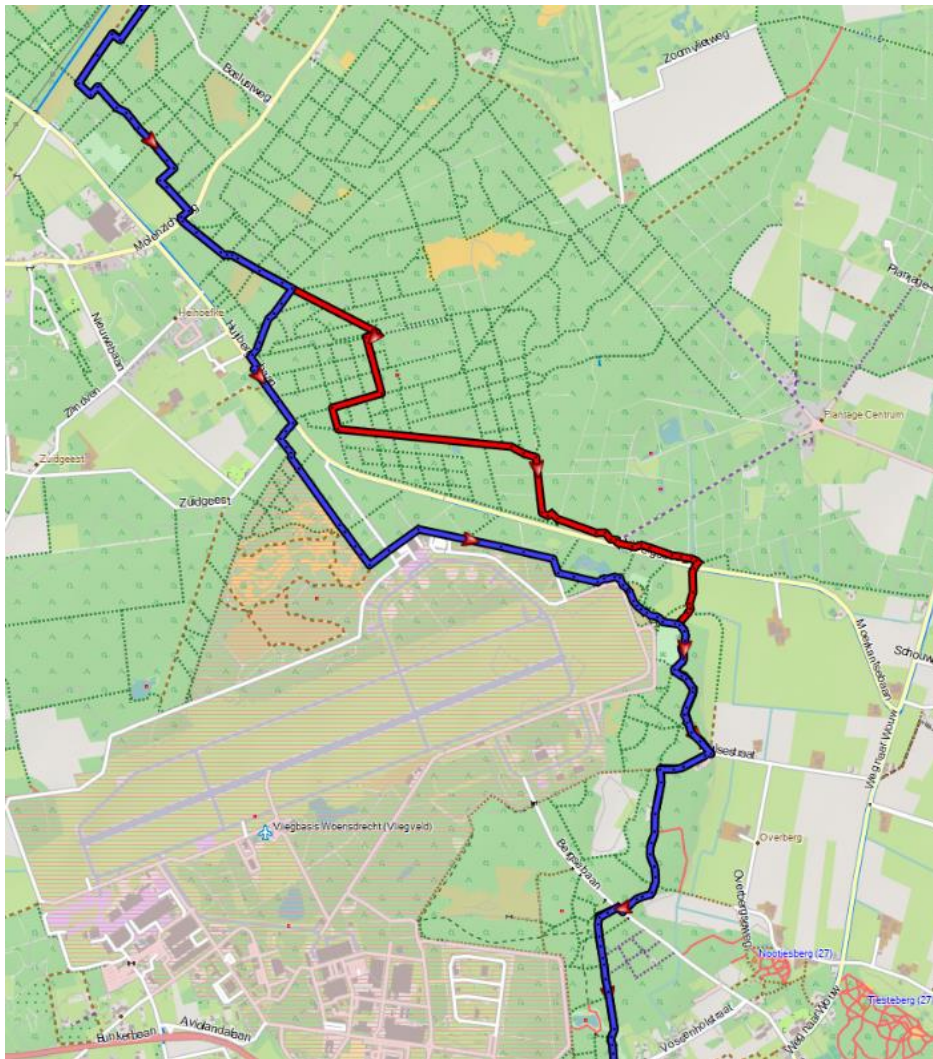
Beslissing op de Wandelcommissie van 28/9/22:

1) Trajectwijziging GR 12 – Vliegbasis Woensdrecht (3,5 km) – Kaart 1 en Kaart 2

Het pad langs de afsluiting rond de Vliegbasis Woensdrecht is moeilijk begaanbaar (en zal op termijn zelfs verdwijnen). De bestaande route loopt langs een afsluiting van het militair domein, het voorstel is een mooier traject door het bos. De POI Vliegbasis Woensdrecht kan blijven bestaan.

Martinusroute: + 0 m

(blauw is oude route, rood is nieuwe route)

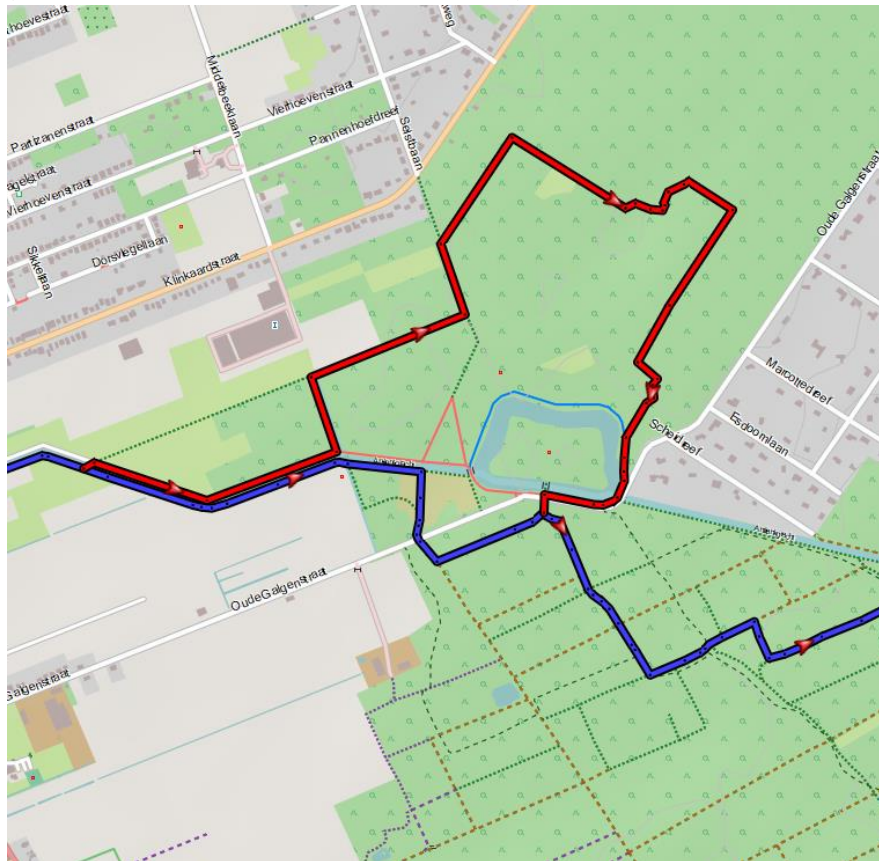


2) Trajectwijziging GR 12 – Ertbrandbos (3,6 km) – Kaart 6

Het Ertbrandbos is, sinds de aankoop door Natuurpunt, ook open voor het publiek en er kan rond het fort worden gewandeld.

Martinusroute: + 2 km

(blauw is oude route, rood is nieuwe route)



3) Trajectwijziging GR 12 – Kapellenbos (2,3 km) – Kaart 7

De huidige route neemt de kortste weg door de residentiële woonwijken maar ook de drukste. De nieuwe route neemt rustiger baantjes, een onverharde dreef en passeert het missiehuis, een kapel en een Lourdesgrot.

Martinusroute: + 500 m

(blauw is oude route, rood is nieuwe route)

