





PAG.	Ref,nr, - Locatie	KM	TOT							
27	1 - Dries te Kemmel	0	0	●	○	●	●	●	●	
27	2 - Dikkebusvijver	4,6	4,6					●		
29	3 - Tortelbos	3,5	8,1							
29	4 - Wandel- en fietspad Ieper-Palingbeek	1,3	9,4		○	○	○	○	○	○
29	5 - Provinciedomein Palingbeek	2,7	12,1					○		
31	6 - Huikerbossen	2,8	14,9							
31	7 - Rijselstraat	4,3	19,2							
35	8 - Mesen	3	22,2	●	●	●	●	●	●	
37	9 - Ploegsteertbos	6	28,2					○	○	
37	10 - Rozenberg	3,8	32							
39	11 - Nieuwkerke	4,4	36,4			●	●	●		
39	12 - Walletjes	4,1	40,5							
41	13 - Franse Grens - Breemeersen	5,4	45,9							
43	14 - Belle / Bailleul	5,6	51,5			●	●	●	●	○
45	15 - Weg Mont-Noir - Meteren	4,8	56,3						○	
45	16 - Katsberg	6	62,3				●	●		
47	17 - Tunnel A25 / Flêtre	6,4	68,7							
49	18 - Eecke	5,5	74,2				●	●		
49	19 - Saint-Sylvestre-Cappel	4,3	78,5				●	●		
51	20 - Sainte-Marie-Cappel	4,7	83,2			●	●	●		
51	21 - Cassel	4,6	87,8			●	●	●	●	○
53	22 - D137 naar Le Ryveld	4,1	91,9		○					
55	23 - Steenvoorde	4,6	96,5	●	●	●	●	●	●	
55	24 - Tunnel A25 / Godewaersvelde	4,9	101,4							
57	25 - Godewaersvelde	2,4	103,8				●	●	●	
57	26 - Col de Berthen	3,8	107,6		○		●	●		
59	27 - D 10 Boeschepe - Berthen	1,8	109,4				○	○		
59	28 - Franse Grens - Vitsemolen	3,8	113,2							
61	29 - Vidaigneberg	3,5	116,7			○	○	○	○	
63	30 - Sulferberg	3,4	120,1			○		○	●	
67	31 - Scherpenberg	2,9	123					●		
69	32 - Monteberg	4	127					●		
69	1 - Dries te Kemmel	4,5	131,5	●	○	●	●	●	●	